



Comune di Palermo



# studi per la Rigenerazione funzionale dell'area verde ed attrezzata del Parco della Favorita

Gruppo di studio ex Determinazione Sindacale n. 5 del 09/01/2024

portfolio elaborati studio di fattibilità

aprile 2025



Comune di Palermo



Regione Siciliana




Rangers d'Italia®



Carta topografica “Real Sito dei Colli” 1817



Comune di Palermo





[illegible]

A	Poco di decorazioni al Capog Fornacelle di Fondano a	PP	Coltivazione mista di noci ed Agurmi
B	passaggio	QG	Canale
CC	Decorazioni di decorazioni alla Casina	RJR	Comacine
DD	Fattoria	SS	Alveto
EE	Macdonini	T	Coltura mista di Olivi e fichidindia
FF	Fajardo	U	Talco vegetale
GG	Coltivazione mista di Olivi e Sommaccio	V	Boichello detto delle Pianu
HH	Agurmi	I	Casina
II	Compo sperimentale abba dento	III	Coltag
K	Spinivora abbondante	VI	Migliorazione del Giardiniera
LL	Boichetti	XI	Migliorazione degli irrigatori
MM	Fornico libero per colline an nuali	XII	Migliorazione di derrate agricole
N	Basso detto di Agurmi	XIII	Ythia
OO	Fornico destinato a fichidindia	XIV	Vasca detta di "Civile"
	dia	XV	Talricato delle Rocce o an tra Casina
		XX	Franco al abbaglio del Tallone
		XXI	Abbaglio del Giardiniera Ta de Lem

*Planis Topografica  
del  
Recinto della Real Tavorita  
eseguita  
da Francesco Lillo  
Figlio di un impiegato di detta R. Tavorita  
Allievo dell'Istituto Agrario Castellano*

Nioldi	— — — —
Salerno	— . . . .
Pietrota, Agliata e Rocca	— — — —
Nisemi	. . . . .
Vannucci	. . . . .
Malvagna	. . . . .
Lombardo	— — — —

Carne Psiciliane








Macroaree

LEGENDA MACROAREE STUDIO FATTIBILITA'



A - GIARDINI ORNAMENTALI

- A1 - Giardini storici in cui sono ammessi esclusivamente interventi di manutenzione e di ripristino filologico
- A2 - Giardini storici di cui si conosce l'impianto planimetrico, ancora parzialmente esistente, nei quali si prevede il restauro dell'impianto con il mantenimento della flora esistente
- A3 - Giardini di nuovo impianto in aree degradate da destinare alla pubblica fruizione
- A4 - Giardino storico con sovrapposti coltivi di recente impianto



B - AREE AGRICOLE

- B1 - Aree agricole di interesse storico
- B2 - Aree di pregio paesaggistico policulturale
- B3 - Aree agricole da mantenere e riordinare
- B4 - Aree agricole con carattere museale e didattico

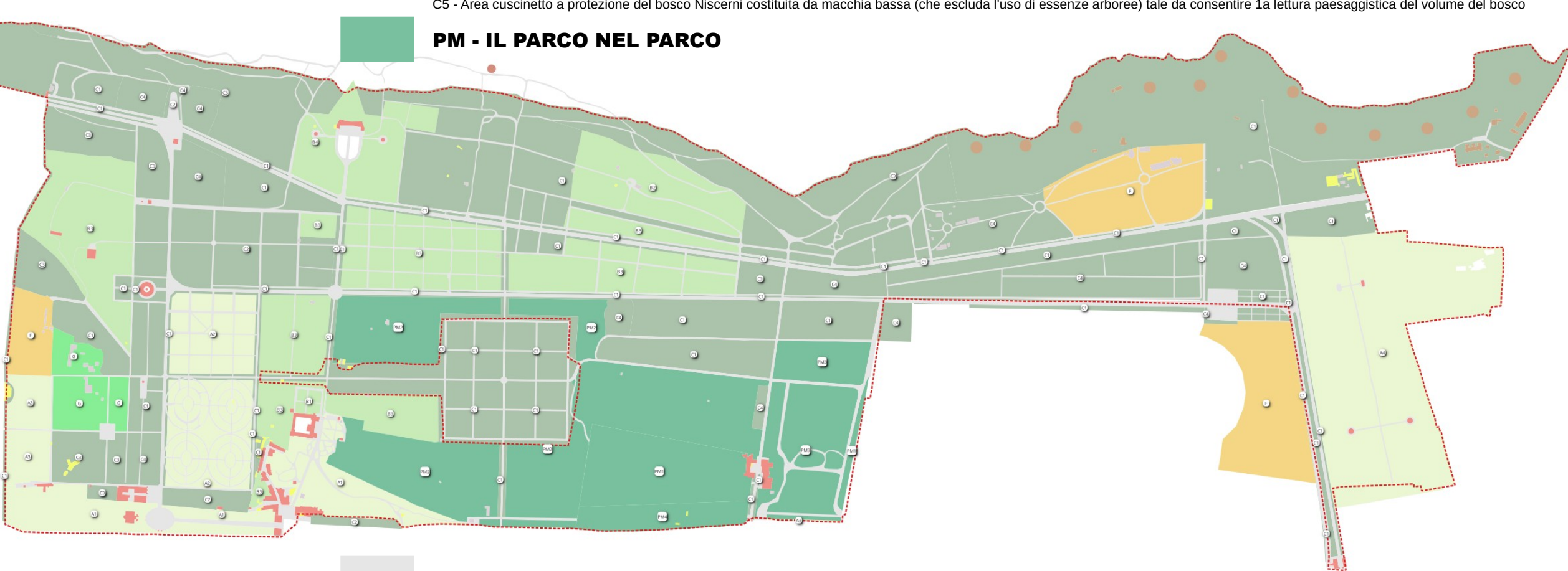


C - FORMAZIONI BOSCHIVE: MACCHIA; GARIGA; PRATERIA

- C1 - Aree a macchia, gariga e prateria di interesse naturalistico, nelle quali gli interventi devono limitarsi all'eliminazione della flora esotica (con esclusione di eventuali piante monumentali)
- C2 - Impianti artificiali, di interesse storico e paesaggistico, da recuperare
- C3 - Aree incolte o degradate, occupate da coltivi o da specie esotiche, da avviare alla rinaturalizzazione
- C4 - Impianti artificiali, non di interesse storico, destinati alla fruizione
- C5 - Area cuscinetto a protezione del bosco Niscerni costituita da macchia bassa (che escluda l'uso di essenze arboree) tale da consentire la lettura paesaggistica del volume del bosco



PM - IL PARCO NEL PARCO



D - VIALI, PERCORSI ED ITINERARI

- D1 - Viali storici facenti capo all'impianto Borbonico del Parco, caratterizzati dalla presenza di alberature storiche da risanare e recuperare
- D2 - Viali secondari di rilevante importanza per l'assetto generale del Parco, per i quali sono da prevedere interventi di recupero e/o messa a dimora di alberature e siepi con reintegro della continuità vegetale
- D3 - Sentieri ed itinerari, preesistenti e di progetto, funzionali alla fruibilità del Parco



E - EDIFICI

- E1 - Edifici e/o manufatti di particolare pregio storico e monumentale per i quali si prevede il restauro filologico
- E2 - Edilizia rurale riconvertibile, con interventi di manutenzione ordinaria e straordinaria, per usi funzionali del parco
- E3 - Edilizia precaria e superfetazioni, per le quali è prevista la demolizione



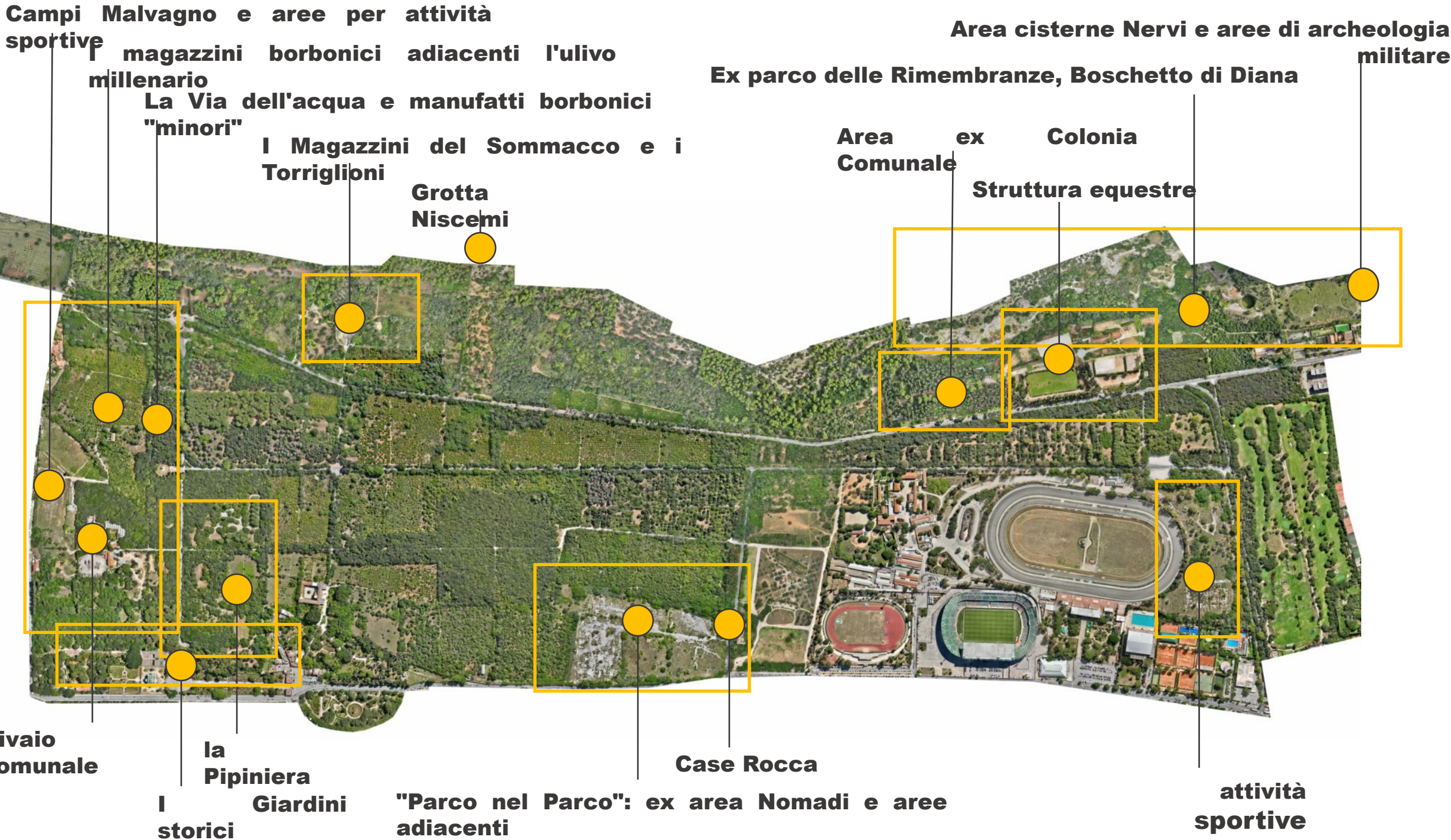
F - IMPIANTI SPORTIVI



G - VIVAIO COMUNALE

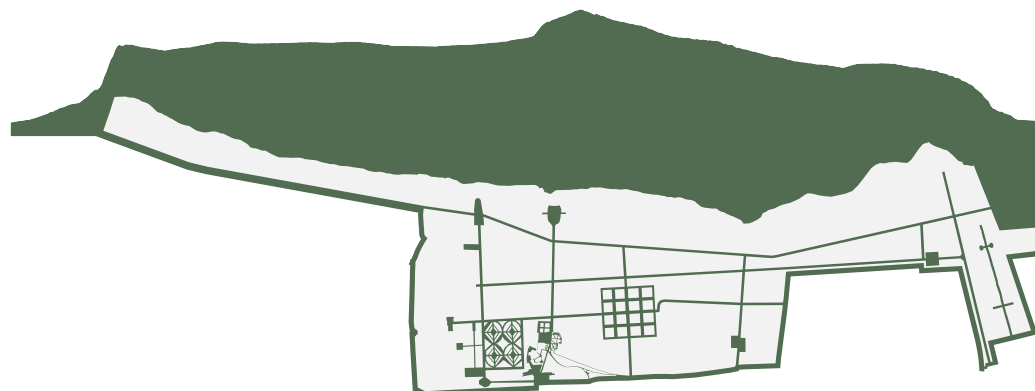


Le aree bersaglio strategiche





Comune di Palermo



**Gruppo di studio Secondo l'Atto di indirizzo Sindacale n.1660906 del 21.12.2023  
e la successiva Determinazione sindacale n. 5 del 09.01.2024**

Composizione del Gruppo di Lavoro (provvedimento sindacale, Prot. 1660906 del 21.12.2023)

*Giuseppe Barbera, Coordinatore*

*Paola Di Trapani, Referente dell'Amministrazione Comunale*

*Sandro Follari, Vice Capo di Gabinetto*

*Valentina Falletta, Funzionario Amministrativo del Gabinetto del Sindaco*

*Francesco La Monica, Dirigente dell'Ufficio Verde Urbano, Agricoltura Urbana e Rapporti Re.Se.T.*

*Claudio Cimò, Dirigente c/o Area di gestione Fondi extra-comunali*

*Giuseppina Liuzzo, Dirigente del Settore Ambiente*

*Alessandro Carollo, Dirigente Mobilità e Traffico*

*Sergio Sparacio, Funzionario c/o il Settore Sport*

*Mario Miceli, delegato dalla Soprintendenza per i Beni Culturali e Ambientali di Palermo*

*Francesco Picciotto, Dirigente del Servizio 3 "Aree Naturali protette, Rete Natura 2000 e Sviluppo sostenibile"*

*Giovanni Provinzano, Direttore della Riserva Monte Pellegrino per conto dell'Ente gestore Associazione Rangers d'Italia Sezione Sicilia ODV*

*Aurelio Sanguinetti, delegato Associazione Legambiente Palermo*

*Il Gruppo di studio e di lavoro si è avvalso del contributo degli Assessori:*

*all'Ambiente Dott. Pietro Alongi;*

*alla Rigenerazione Urbana Prof. Maurizio Carta;*

*allo Sport e Turismo Dott. Alessandro Anello;*

*al Traffico Dott. Dario Falzone;*

*ed ai Lavori Pubblici Dott. Salvatore Orlando.*

*Integrazioni (da delibere successive)*

*Emilio Di Gristina, Area rigenerazione/Centro Storico*

*Giovan Battista Vitrano, Area Centro Storico*

*Mario Manetta, Ufficio Verde Urbano*

*Antonio Motisi, UNIPA*

*Giuseppe Isca, UNIPA*

*Pietro Todaro, Geologo*

*Laura Anello, Le Vie dei Tesori*

*Manfredi Leone, UNIPA*

*Aloisa Moncada, esperto comunicazioni*

*Santo Orlando, UNIPA*

*Hanno collaborato*

*Polizia Municipale per i rilievi con il drone*

*Riccardo Agnello*

*Ornella Amara*

*Margherita Bianca*

*Sergio Chiaramonte*

*Tommaso La Mantia*

*Salvatore D. La Mela Veca*

*Sergio Sanna*

*Giuseppe Scuderi*

*Vincenzo Prestigiacomo*



Comune di Palermo



UNIONE EUROPEA  
Fondi Strutturali e di Investimento Europei



*Agenzia per la  
Coesione Territoriale*



**Università  
degli Studi  
di Palermo**



Regione Siciliana



Rangers d'Italia®

Rev. 28/04/2025